

НІЧНИЙ ПРИВИД



Н І Ч Н И Й
П Р И В І Д

Харьков
27 ноября 2010

1. Организаторы.


КСО Компас:

Главный судья: Ушкварок Павел

Секретарь: Данилова Анастасия

Заместитель главного судьи

по дистанциям: Старов Александр



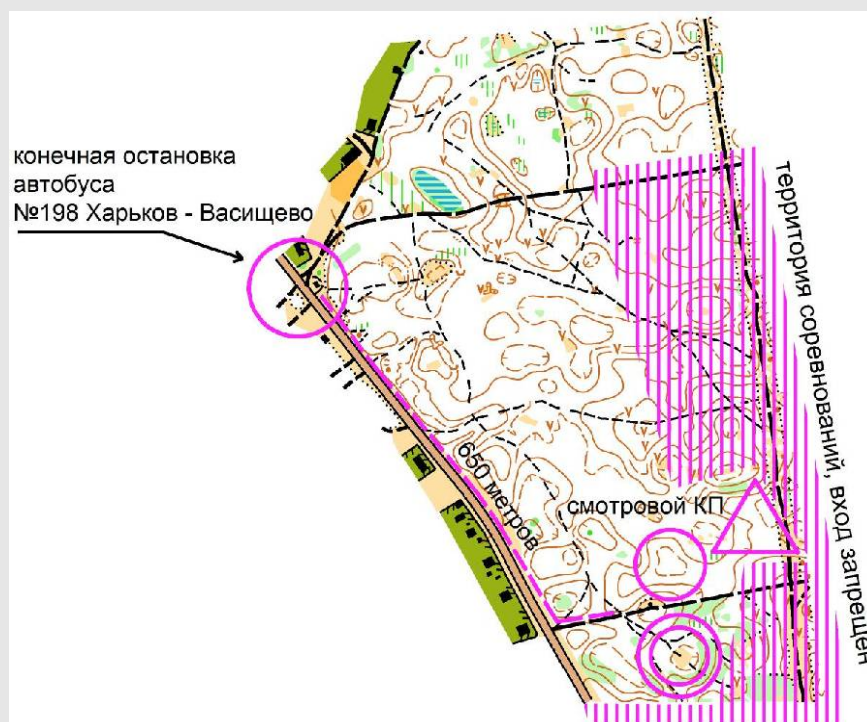
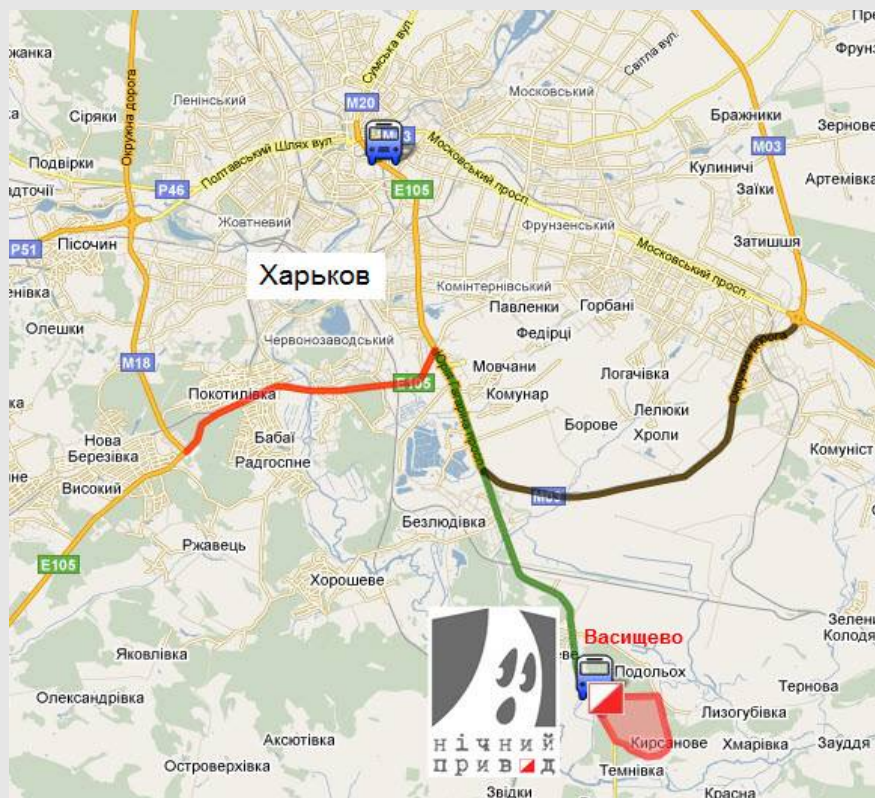
2. Место проведения.

Украина, г. Харьков, Харьковский район, поселок городского типа Васищево.

GPS координаты финишной арены:

Долгота: 36°20'40.63" в. д. (36.344619)

Широта: 49°48'48.78" с. ш. (49.81355)



3. Транспорт.

Добраться до места проведения соревнований можно на автобусе №198 Харьков — Васищево. Отправление автобусов от станции метро проспект Гагарина, остановка находится у входа на ж/д вокзал Левада. Ехать до конечной остановки, далее пешком — 650 м. смотрите схему. Интервал движения каждые 10-15 минут. Время в пути 30-40 минут. Стоимость проезда 3,5 грн.

Личным транспортом можно добраться по проспекту Юрия Гагарина в сторону Змеёва (Зміїв), через поселок Безлюдовка.

Смотрите карту в интернете с подробным описанием по [ссылке>>>](#)

4. Программа.

дата	время	событие	место
суббота 27 ноября	16:00 - 17:00	мандатная комиссия	финишная арена с. Васищево
	17:10 - 19:25	соревнования	
	17:10	старт первого участника	

5. Заявки.

Заявки принимаются до 22:00 24.11.2010 через систему on-line заявок на странице соревнований <http://orienteering.kh.ua/Event/Read/id/133>

Ваша заявка на соревнования является гарантией оплаты стартового взноса, независимо от того будете вы участвовать в соревнованиях или нет. Список должников по старовым взносам можно посмотреть по этой [ссылке>>>](#)

Будет возможность заявиться прямо на мандатной комиссии с условием оплаты стартового взноса в двукратном размере, для каждой дистанции будет напечатано дополнительно по 4 карты.

6. Группы, стартовый взнос.

M21E, Ж21E, M21A, Ж21A — 10грн. Open — 6грн.

Аренда чипов электронной отметки — 4 грн.

8. Местность, карты, дистанции.

Чистый сосновый лес с микрорельефом. Иногда встречаются участки с подлеском, старые заросшие и новые открытые вырубки. Грунт песчаный. Дорожная сеть развита хорошо. Карта "Васищево". Автор: Михайлов А. Корректировка 2010 год: Ушкварок Павел. **Аварийный азимут - Запад**, на дорогу Харьков - Змеев, далее вдоль дороги на финиш. Рекомендуем взять на дистанцию мобильный телефон, если заблудились звоните на финиш по телефону 0502026428

группа	длина	кол-во КП	время победителя	сложность	масштаб	сечение
М21Е	10,8 км	20	55 мин.	сложная	1:10000	2,5м
Ж21Е	8 км	15	55 мин.	сложная	1:10000	2,5м
М21А	6,4 км	10	45 мин.	средняя	1:10000	2,5м
Ж21А	4,4 км	8	40 мин.	средняя	1:10000	2,5м
орен	2,2 км	7	30 мин.	простая	1:7500	2,5м

Есть возможность сделать детскую промаркированную дистанцию, для самых маленьких. Если вы заинтересованы в такой дистанции, оставьте свой комментарий на странице соревнований. При наличии 5-ти и более желающих такая дистанция будет включена в программу. Приблизительные параметры — 800 метров. Два варианта стартовых взносов: 5 грн., в цену входит съедобный приз, или 2 грн. и приз от родителей. Свои комментарии оставляйте на странице соревнований.

7. Правила.

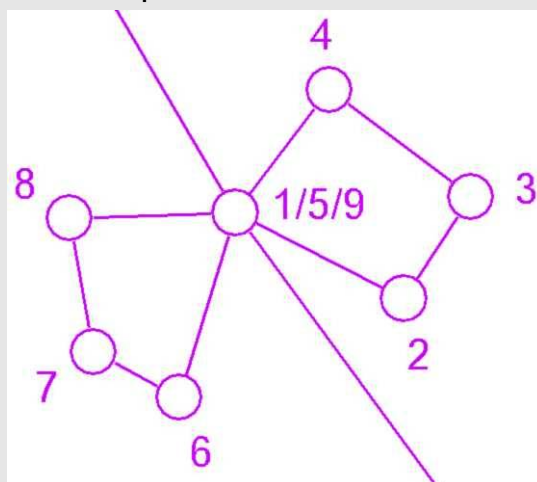
Соревнования проводятся в заданном направлении, т.е. КП нужно посетить в порядке указанном на карте. Для групп М21Е и Ж21Е будет применено рассеивание по системе "бабочка" (смотрите схему).

Участники без фонарей не будут выпущены на дистанцию, рекомендуем брать с собой запасной фонарь.


КП оборудованы цилиндрическим отражателем и средствами отметки, без призмы, образец на старте.

Все сошедшие участники обязаны сдать свою карточку на финише. **Контрольное время для каждого участника - 2 часа!** По окончании контрольного времени последнего стартовавшего дистанция будет снята. Участники сами несут ответственность за свое здоровье!

схема рассеивания "бабочка"



8. Образцы местности.



10. Отметка.

Для отметки на КП и хронометража будет использоваться система электронной отметки SFR. Финиш фиксируется финишной станцией. В случае не срабатывания станции отметки, надо сделать прокол резервным компостером в обозначенном на карте месте. Участники несут материальную ответственность в случае потери чипа. Штраф - 50 грн. за каждый потерянный чип. Участники сошедшие с дистанции обязаны пройти через финиш, сообщить судье финиша о схождении и сдать чип.

11. Награждение.

В группах с количеством до 10 участников, награждается 1е место, более 20 участников — 1е и 2е место, более 30 участников — 1е, 2е и 3е место.

12. Проживание.

ОблСЮТур — 45грн. за 1 место, заказывать заранее в комментариях на странице соревнований.

Хостел "Старый Харьков" — 100грн.

Гостиница Руднева, номер эконом класса — 100грн.

Минигостиница Тимур, одноместный номер — 120грн.,
двухместный номер — 180грн.

Гостиница Турист, 1 место в трехместном номере — 70грн.

Гостиница эконом-класса Старт — от 70грн.

Заказать проживание и найти более подробную информацию о ценах, телефоны и адреса можно на сайтах гостиниц.

13. Дополнительная информация.

В воскресенье 28 ноября, будет проведены дневные соревнования, дополнительная информация появится позже. Следите за информацией на сайте [Харьковского ориентирования](#).

[Wi-Fi точки доступа в Харькове](#).

В Харькове можно найти очень много интересных мест, рекомендуем сходить в один из [музеев](#).