


**Чемпіонат України
зі спортивного орієнтування
(рогейн, 12 годин)
Харківська область
9–12 червня 2017 року**



БЮЛЕТЕНЬ № 2

Міністерство молоді та спорту України
Федерація спортивного орієнтування України
Управління у справах молоді та спорту Харківської обласної державної адміністрації
ВП ГО ФСОУ в Харківській області

**Чемпіонат України (дорослі, молодь, юніори та юнаки),
Чемпіонат України серед ветеранів,
Кубок України (2 етап, рогейн, 12 годин, III-IV ранг)
9–12 червня 2017 року**

Організатори

- Головний суддя: Пуговкін Антон (м. Харків, С1К)
- Заст. головного судді по дистанціях: Наточій Михайло (м. Харків, С2К)
- Головний секретар: Гоєнко Євген (м. Харків, С1К)
- Заст. головного секретаря: Варавіна Ксенія (м. Харків, С2К)
- Контролер змагань: Заєрко Валерій (м. Дніпро, СНК)
- Інспектор змагань: Заєрко Валерій (м. Дніпро, СНК)
- Склад журі: Ліпка Володимир (м. Чернівці, СНК), Дудін Андрій (м. Київ, СНК), Опанасенко Микола (м. Харків, СНК)

Сайт змагань: <http://orienteering.kh.ua/Event/Read/id/671/>.

Загальні положення

Змагання проводяться у відповідності до чинних правил ФСОУ:

<https://drive.google.com/file/d/0B8PKfeJKNfNiRlpRRm5jNVJPCed1VkJNVpfSEk4WXJIY1FB>.

Час та місце проведення. Центр змагань

Змагання проводяться на території Харківського, Зміївського та Чугуївського районів Харківської області з 9 по 12 червня 2017 року. Центр змагань – наметове містечко на Партизанській галявині, розташоване в 3-х км від смт. Есхар Чугуївського району.

GPS координати центру змагань – 49.772555, 36.561526 (49°46'21"N, 36°33'41"E).

Програма змагань

9 червня, п'ятниця

Приїзд учасників

14:00–20:00 Робота мандатної комісії (центр змагань)

14:00–20:00 Модельні змагання (центр змагань)

20:00–21:00 Нарада представників (центр змагань)

10 червня, субота

9:00–12:00	Робота мандатної комісії (центр змагань)
11:00	Нарада представників (центр змагань)
12:00	Церемонія відкриття змагань (центр змагань)
13:00	Видача карт
15:00	Старт змагань на дистанціях рогейну
20:43	Захід сонця

11 червня, неділя

03:00	Закінчення контрольного часу
03:30	Закриття фінішу
04:25	Схід сонця
8:00	Оприлюднення попередніх результатів (центр змагань)
9:00	Граничний час подання скарг, протестів (центр змагань)
9:00–9:30	Розгляд скарг та протестів
12:00	Церемонія нагородження призерів змагань та закриття змагань (центр змагань)

12 червня, понеділок

Від'їзд учасників змагань

Склад команди

До участі у змаганнях допускаються спортсмени та команди АР Крим, областей, міст Києва і Севастополя, ФСТ, ДЮСШ, спортивних клубів. Спортсмени – громадяни інших країн можуть брати участь у чемпіонаті та Кубку України поза конкурсом.

Рогейн – командний вид змагань (склад команди від 2 до 5 осіб). Склад команди території: до 6 команд, 2 тренера, 1 представник. Кількість команд від території не обмежена.

Групи учасників:

- Юнаки – Ч 18, Ж 18, МІКС 18 – вік кожного учасника команди повинен бути менше 18 років (дата народження після 09.06.1999). Для учасників, що мають вік більше 14, але менше 16 років необхідно мати спеціальний медичний допуск для участі у змаганнях)
- Юніори – Ч 20, Ж 20, МІКС 20 – вік кожного учасника команди повинен бути менше 20 років (дата народження після 09.06.1997)
- Молодь – Ч 23, Ж 23, МІКС 23 – вік кожного учасника команди повинен бути менше 23 років (дата народження після 09.06.1994)
- Дорослі – Ч 24, Ж 24, МІКС 24 – вік кожного учасника команди повинен бути 23 роки або більше (дата народження до 09.06.1994)
- Ветерани – Ч 40, Ж 40, МІКС 40 – вік кожного учасника команди повинен бути 40 років або більше (дата народження до 09.06.1977)
- Суперветерани – Ч 55, Ж 55, МІКС 55 – вік кожного учасника команди повинен бути 55 років або більше (дата народження до 09.06.1962)
- Ультраветерани – Ч 65, Ж 65, МІКС 65 – вік кожного учасника команди повинен бути 65 років або більше (дата народження до 09.06.1952)

Місцевість і карта

Лісові масиви по берегах рік Сіверський Донець та Уди.

Місцевість змагань представлена декількома типами ландшафту:

- Середньопересічена яруго-балкового типу, максимальна різниця висот до 120 метрів, переважно дубовий ліс, розвинута система просік. Здебільшого середня прохідність.
- Відкриті ділянки заплав рік Уди та Сіверський Донець. Окремі болота, озера-стариці.
- Залісена заплава ріки Сіверський Донець. Окремі болота, озера-стариці. Здебільшого середня прохідність.
- Соснові бори із розвиненим мікрорельєфом. Розвинута система просік. Здебільшого висока прохідність.



Небезпечні місця

- Автомобільне шосе з низькою інтенсивністю руху. Учасники повинні мати світловідбиваючі елементи на одязі та триматися лівої сторони дороги у випадку руху вздовж шосе.
- Сміття поблизу населених пунктів.
- Зруйновані залізо-бетонні конструкції колишньої бази ППО, залишки колючого дроту та будівельне сміття поблизу її території.

Тваринний світ місцевості представлений зайцями, лисами, косулями, кабанями.

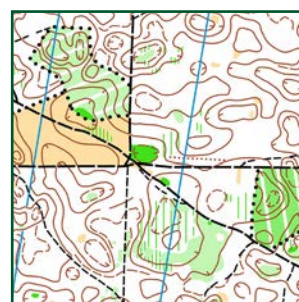
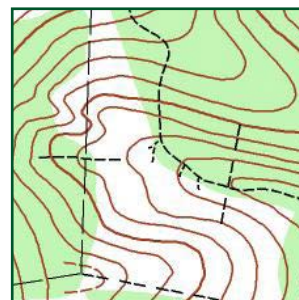
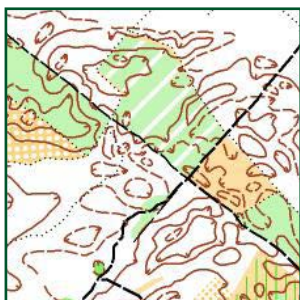
Карта: складена в 2015-2017 рр. на основі топографічних карт, спортивних карт, супутникових зображень місцевості. Загальна площа приблизно 140 кв. км.

Масштаб **1:25 000**, висота перетину рельєфу **5 м**. Окремі фрагменти карти подані з перетином **2,5 м**, про що детальніше буде сказано у технічній інформації перед стартом.

Карта ламінована, друк типографський. Розмір: 40×80 см.

Кожний учасник команди отримує 1 карту.

Зразки карт



Погодні умови

Прогноз погоди на період проведення змагань: +18 – +25 °С, мінлива хмарність, ввечері та вночі можливий невеликий дощ, гроза.

<https://www.gismeteo.ua/weather-eskhar-13941>

Дистанція, обладнання КП, відмітка

Дистанція обладнана **45** контрольними пунктами.

Контрольні пункти обладнані нейлоновими призмиами стандартного розміру та світловідбиваючим елементом, станцією електронної відмітки і резервною компостерною відміткою, номером КП та кодом, паперовою підсипкою.

Буде встановлено декілька пунктів харчування (питна вода на КП). Також на карті будуть вказані джерела питної води.

На змаганнях буде використовуватись система електронної відмітки **SportTime**.

Індивідуальні чіпи будуть фіксуватись кожному учаснику на зап'ясті незйомним ремінцем.

Максимально допустима різниця за часом відміток на одному КП серед учасників однієї команди – 1 хвилина.

Контрольний час – 12 годин. За перевищення контрольного часу – штраф –1 бал/1 хв. (у т. ч. неповну хвилину). За перевищення КЧ на 30 хв. і більше, команда дискваліфікується.

Спорядження учасників

Обов'язкове спорядження, наявність якого буде перевірятися мандатною комісією:

- ліхтарик
 - свисток
 - мобільний телефон (один на команду, номер телефону має бути повідомлений організаторам під час проходження мандатної комісії)
 - аптечка (одна на команду, мінімум 50 мл перекису водню, медичний бинт, еластичний бинт).
- Наполегливо рекомендується закрита форма одягу (є колючі зарості чагарників, крапива). Обов'язкова наявність світловідбиваючих елементів на одязі чи спорядженні.

Транспорт

До м. Харкова можна дістатись потягами Укрзалізниці. Розклад руху uz.gov.ua

З м. Харкова до центра змагань – громадським або власним транспортом.

1. Автобус від автостанції №6 «Заводська» (ст. метро «Індустріальна») до с. Есхар (до кінцевої зупинки – стадіон).

Відправлення о 6:50, 8:50, 14:10, 16:10, 18:10, 20:10*.

Час в дорозі – 50 хв. Вартість проїзду – 12 грн.

*** тільки по робочих днях**

Далі 3,3 км за схемою.

2. Автобус від автостанції №6 «Заводська» (ст. метро «Індустріальна») до м. Чугуїв (до кінцевої зупинки – автовокзал).

Відправлення – з 5:50 до 22:30 кожні 10–20 хв.

Час в дорозі – 30 хв. Вартість проїзду – 13 грн.

Далі автобус Чугуїв – Есхар (до кінцевої зупинки – стадіон).

Відправлення: 5:00, 6:30, 7:10, 7:30, 7:50, 8:10, 8:30, 9:15, 9:40, 10:05, 10:30, 11:10, 11:35, 12:00, 12:30, 13:00, 13:25, 14:15, 14:40, 15:05, 15:45, 16:20, 16:45, 17:15, 17:45, 18:15, 18:45, 19:20, 20:00.

Час в дорозі – 20 хв. Вартість проїзду – 9 грн.

Далі 3,3 км за схемою.

3. Електропоїзд від ст. «Лосеве-1» (ст. метро «Тракторний завод») до з.п. «Дачі».

Відправлення: 6:37, 9:09, 11:03 (сб, нд), 14:36, 15:47, 17:31, 18:47, 21:04.

Час в дорозі – 50 хв. Вартість проїзду – 6 грн.

Далі автобусом до с. Есхар (до кінцевої зупинки – стадіон).

Розклад – відповідно до п. 2 + 10 хв.

Час в дорозі – 10 хв. Вартість проїзду – 7 грн.

Далі 3,3 км за схемою.



Розміщення та харчування

Готелі та гуртожитки міста Харкова або наметове містечко в центрі змагань (у власних наметах). Приготування їжі самостійно на вогнищі або пальниках. Джерела питної води в 200–500 метрах від центру змагань. Дотримуйтесь правил протипожежної безпеки!

З питань розміщення звертатися до координатора змагань Опанасенка Миколи Вікторовича (Тел.: 0954558575, e-mail: astrochamp@yandex.ru).

Порядок визначення призерів і нагородження

Команди-призери змагань у кожній віковій групі визначаються за більшою кількістю балів, а у разі їх рівності – за меншим часом проходження дистанції.

Команди-призери змагань у загальнокомандному заліку визначаються за більшою сумою балів команди території (до заліку враховуються результати до 5 команд у будь-якій групі).

Результат команди у Кубку України сезону 2017 року визначається за більшою сумою балів всіх результатів на етапах.

Переможці та призери змагань нагороджуються дипломами та медалями.

Заявка

Попередні заявки на участь у змаганнях мають досягнути організаторів змагань не пізніше 14 днів до початку змагань (27 травня), а попередні іменні заявки – не пізніше 7 днів до початку змагань (3 червня). Попередні заявки надсилаються на адресу он-лайн заявок на сайті ФСОУ <http://orientsumy.com.ua/index.php>. Іменні заявки, що затверджені керівником структурного підрозділу з питань фізичної культури та спорту обласної державної адміністрації та завірені медичною установою або спортивним диспансером, паспорти або свідоцтва про народження, кваліфікаційні книжки спортсменів подаються безпосередньо до мандатної комісії до 12:00 10.06.2017.

Також необхідно надіслати Заявку організаторам за адресою: rogaine_kh@ukr.net

У заявці необхідно вказати:

- назву команди та вікову групу
- місто, колектив
- прізвища, імена і дати народження членів команди

Всі учасники повинні мати страховий поліс.

Заявочні внески

В стартовий внесок закладено картозабезпечення та організаційні витрати. Оплата стартового внеску може бути здійснена на місці з урахуванням дати подання попередньої технічної заявки.

Заявочні внески можуть бути зменшені в разі отримання додаткового фінансування.

Компенсаційні внески за несвоєчасне подання заявок або зміни в них – згідно з Фінансово-майновим регламентом ФСО України.

У разі відсутності державного фінансування доля організатора може бути збільшена.

За наявності запланованого державного фінансування:

Вікова група	Пільговий заявочний внесок для членів ФСОУ (доля ФСОУ)	Пільговий внесок для членів ФСОУ (доля Організатора)	Повний пільговий внесок для членів ФСОУ	Повний внесок для не членів ФСОУ
2003 р.н. 1947 р.н. та старші	20 грн	50 грн	70 грн	90 грн
Чолов. 2002-1999 р.н., 1957-1948 р.н. Жінки 2002-1999 р.н., 1962-1948 р.н. Люди з обмеженими можливостями	24 грн	66 грн	90 грн	114 грн
Чолов. 1997-1957 р.н. Жінки 1997-1967 р.н.	32 грн	78 грн	110 грн	142 грн

Додатково сплачується оренда чіпа – 10 грн за змагання.

Фінансування

Витрати пов'язані з відрядженням команд (проїзд в обох напрямках, добові в дорозі, харчування, розміщення, збереження заробітної плати) – за рахунок організацій, що відряджають. Фінансування проведення змагань здійснюється за рахунок коштів Міністерства молоді та спорту України, заявочних внесків і коштів, залучених організаторами змагань.

Контактні реквізити

- Микола Вікторович Опанасенко
- Тел.: 0954558575
- e-mail: astrochamp@yandex.ru, rogaine_kh@ukr.net

Додаткова інформація

9 червня 2017 року на території м. Харкова (у районі ст. м. «Перемога») буде проводитися старт нічного орієнтування. Детальніше на сайті <http://orienteering.kh.ua/>.