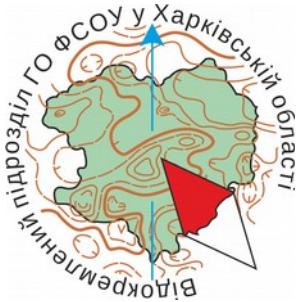


# Kharkiv O-Sprint

при підтримці департаменту у справах сім'ї, молоді та спорту  
Харківської міської ради



## Організаційний комітет:

Відокремлений підрозділ ГО ФСОУ у Харківській обл.,  
КСО Компас:

Головний Суддя: Ушкварок Павло, тел. 0502026428

Секретар: Старов Олександр

## Місце проведення.

Україна, м. Харків, Молодіжний парк.

## Програма:

| дата                 | час         | подія                  | місце         |
|----------------------|-------------|------------------------|---------------|
| неділя<br>17 вересня | 9:00-10:00  | мандатна комісія       | Фінішна арена |
|                      | 10:30-13:00 | змагання               |               |
|                      | 10:30       | старт першого учасника |               |
|                      | 13:30       | нагородження           |               |

**Учасники мають прийти до арени змагань не пізніше 9:00!!! Після цього часу буде ставитися дистанція!**

## Групи, стартові внески:

Ч/Ж45,40,21Е,20,18,16 — 25 грн.

Ч/Ж65,60,55,50,14,12, Новачки — 15 грн.

Оренда чипу SFR — 10грн. **У випадку втрати чипу, учасник буде змушений сплатити його вартість – 200 грн.**

Учасники які не приїхали на змагання повинні викупити свої карти — 7грн.

Після закриття реєстрації участь у змаганнях можлива при сплаті подвійного внеску та наявності зайвих карт.

**Заявка (реєстрація) доступна за посиланням**

<http://orienteing.kh.ua/Event/Read/id/695/>

### Учасники повинні мати:

- кваліфікаційну книжку спортсмену.
- страховий поліс.
- справку з медичним допуском.

### Учасники самі несуть відповідальність за своє здоров'я!

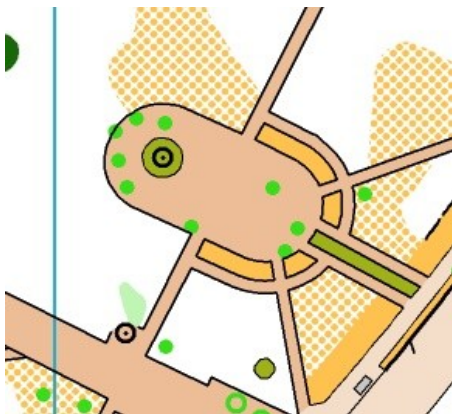
**Відмітка:** Для відмітки на КП та хронометражу буде використано систему електронної відмітки SFR. Фініш фіксується фінішною станцією. У випадку якщо станція не спрацювала, треба зробити відмітку резервним компостером на карті. Учасники що зійшли з дистанції мають пройти через фініш та здати чип судді фінішу.

### Місцевість, карти:

Район змагань розташований на пологому схилі та представлено історичним центром Харкова: житлова забудова кінця XVIII, початку XIX ст. — будівлі ВУЗів та гуртожитків та територією Молодіжного парку з дуже доброю прохідністю та видимістю. Можливий інтенсивний пішохідний рух, особливо по вулицям Пушкінська та Ярослава Мудрого.

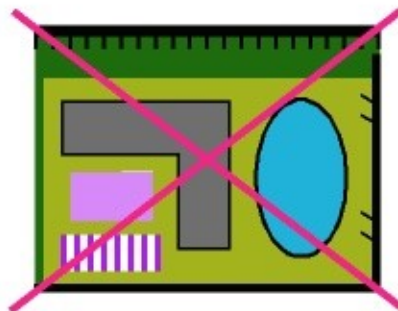
**Будьте уважні, в середині мікрорайону можливий слабкий рух автотранспорту!!!**

Карта: Молодіжний парк. Складена у знаках ISSOM2007. Автор: Ушкварок Павло — 2017р. Перше використання.



**Будь ласка, поважайте правила та не перетинайте заборонені перешкоди та ділянки!!!**

# FAIR PLAY



## Спеціальні знаки:

чорний **O** — монумент, скульптура

чорний **X** — великий ігровий комплекс на дитячому ігровому майданчику



**Монумент,  
скульптура**



**Ігровий комплекс**